COMUNE DI TIVOLI

Centro
Direzionale
LE PASTINE VILLA ADRIANA

COMUNE DI TIVOLI
007689 | - 7 MAR. 89
PROTOCOLLO | ARRIVO

COMUNE DI TIVOLI
SEZIONE EDILIZIA PRIVATA
Si autorizza l'esecuzione alle condizioni della concessione
N. 87 del - 6 AGO. 1990
Tivoli, li - 6 AGO. 1990
L'ASSESSORE ALL'URBANISTICA
Rag. POGGI FRANCO

PLANOVOLUMETRICO

il proprietario
Meschini Anna
Meschini Domenico
Cecchetti Anna
Cecchetti Angela

il progettista

argomento:
PIANO QUOTATO - CALCOLO SUPERF.

Dott. Arch. **MARTELLA FERNANDO**

Dott. Ing. **TAMBURINI FRANCO**

tav. **3**

aggiornamenti	note	data
		Magg. 1988
		rapp. 1:400

DIMENSIONAMENTO INTERVENTO

$\frac{155.00 \times 78.00}{2} = $ mq. 6045.00

$\frac{155.00 \times 75.00}{2} = $ mq. 5812.50

tot mq. 11857.50

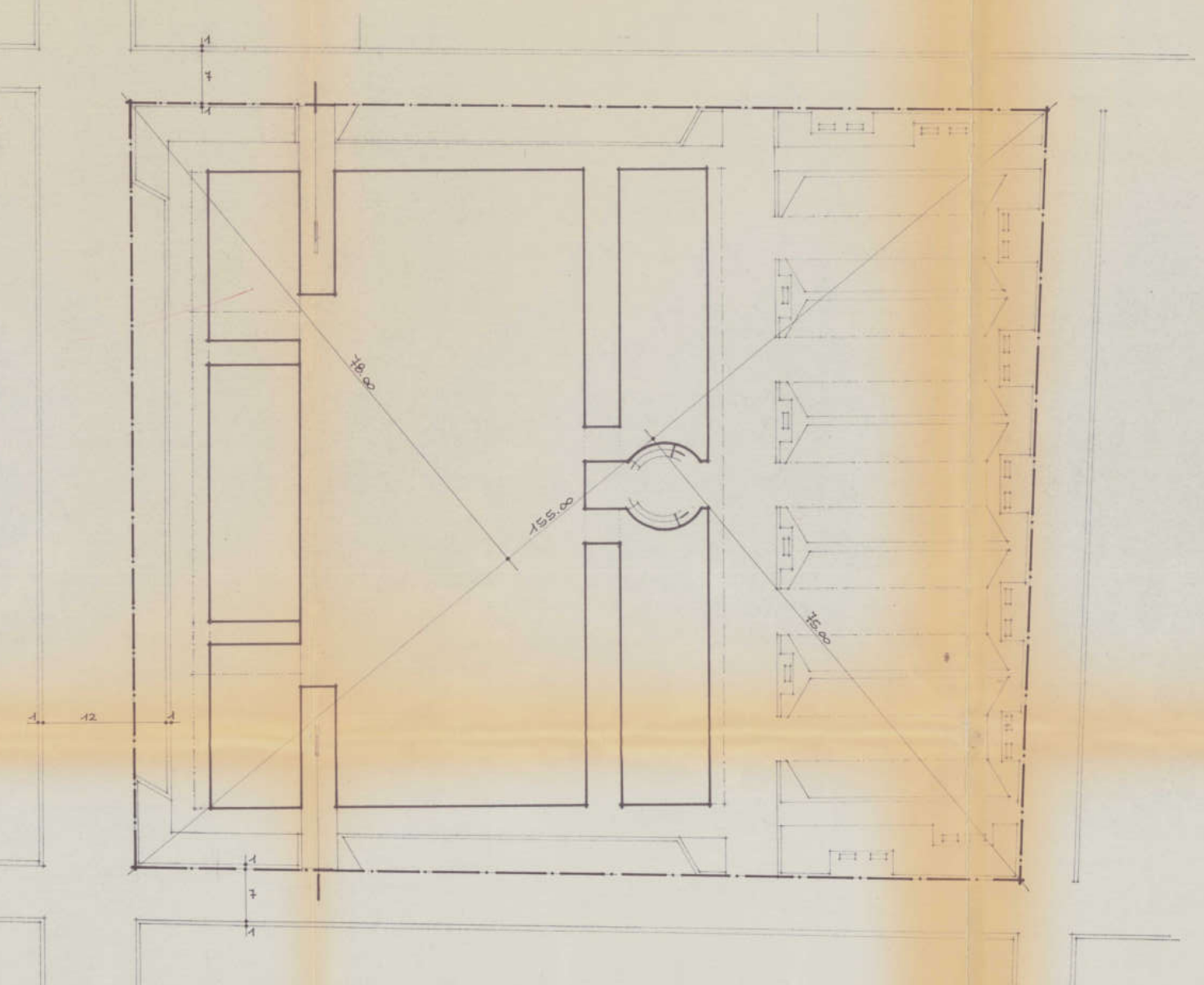
78.00
155.00
75.00

PIANO QUOTATO

N.B. QUOTA 0.00 = S.S. TIBURTINA

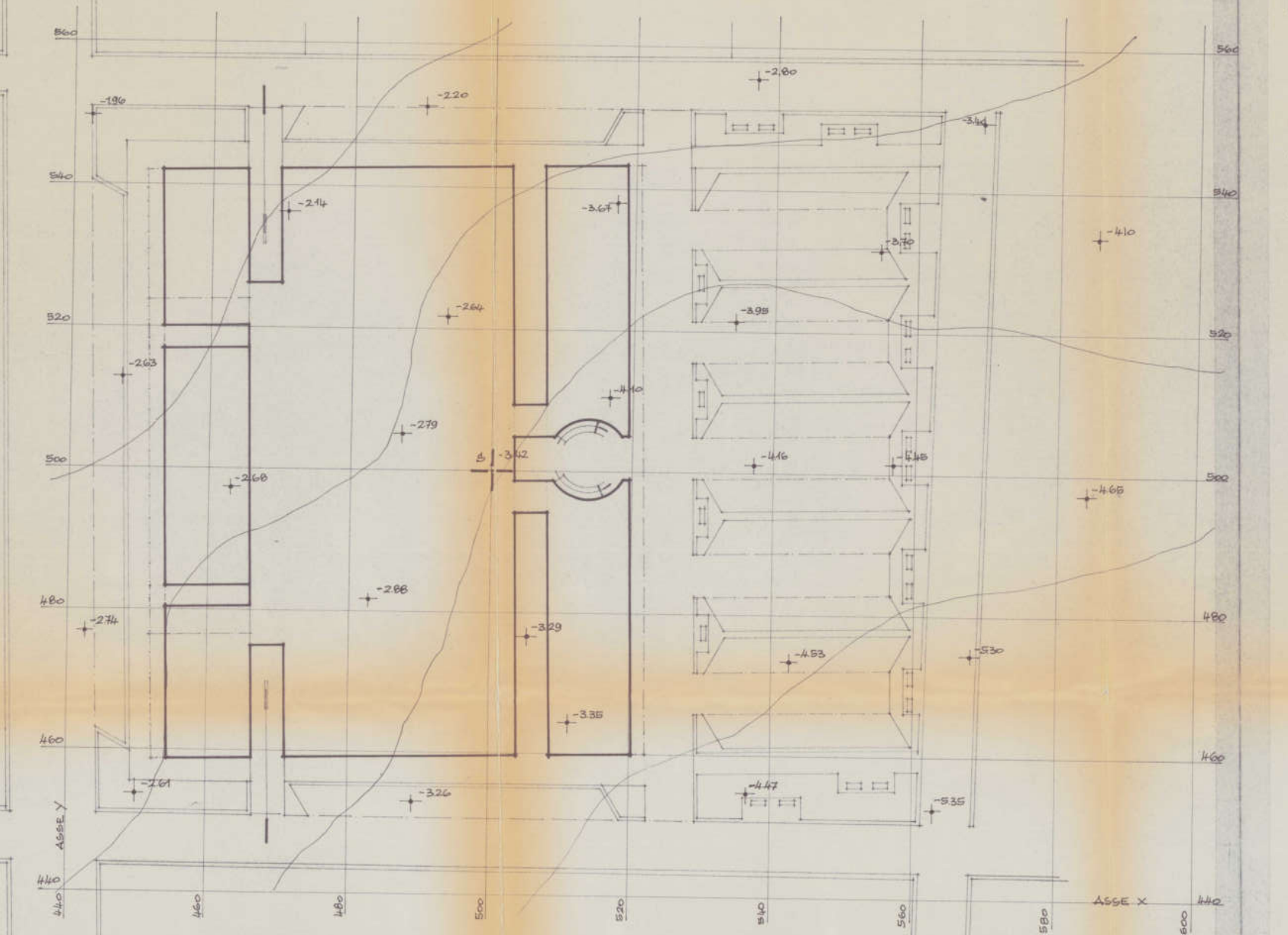
ASSE Y
ASSE X

LEGENDA

▨ SUPERFICI A SERVIZIO

$\frac{8.70+7.80}{2} \times 70 = $ mq. 577.50

$\frac{7.70+9.20}{2} \times 70 = $ mq. 591.50

$\frac{100.20 \times 7.20}{2} = $ mq. 360.72

$\frac{100.20 \times 7.80}{2} = $ mq. 390.78

$\frac{108.75 \times 35.60}{2} = $ mq. 1.935.75

$\frac{108.75 \times 39.00}{2} = $ mq. 2.120.62

mq. 5.976,87

SUPERFICIE FONDIARIA

70.00 × 84.00 = mq. 5.880,00

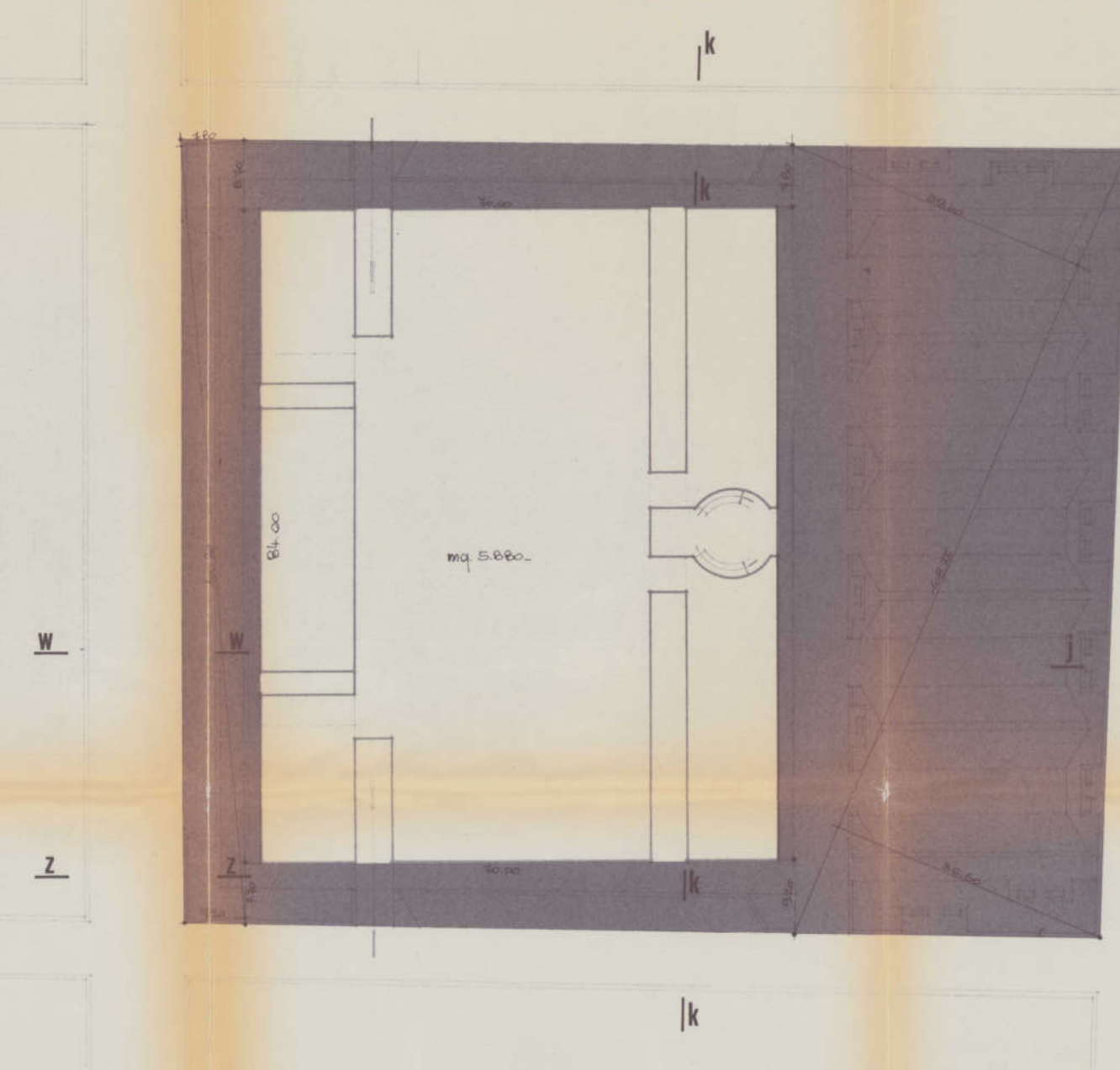
k
k
k
W
W
Z
Z
84.00
mq. 5.880



SEZIONI STRADALI E ZONE LIMITROFE_

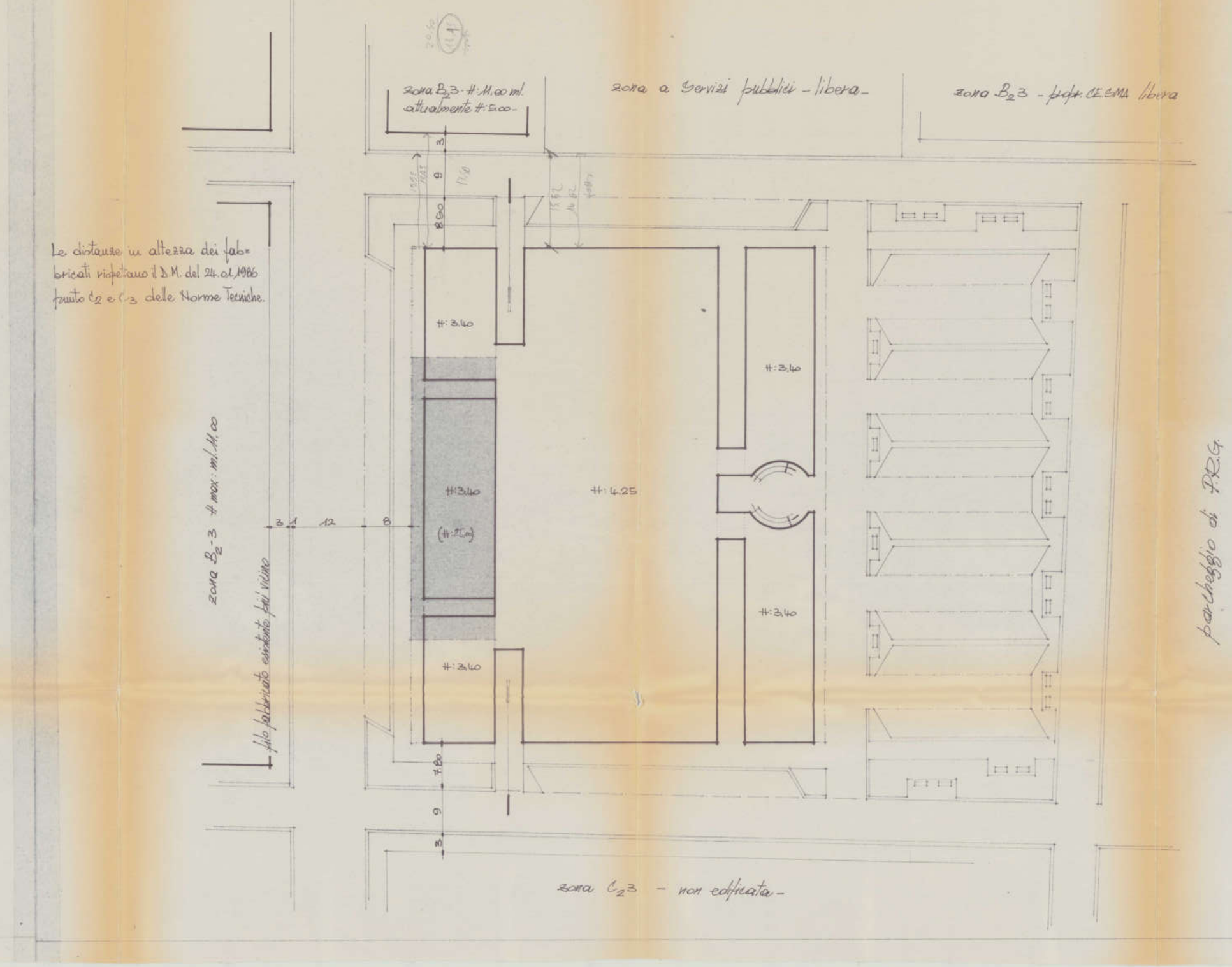
zona $B_2$3 - H: 11,00 ml.
attualmente H: 5.00-
zona a Servizi pubblici - libera-
zona $B_2$3 - propr. CE.SMA libera
3
9
8.50
H: 3.40
H: 3.40
(H: 25,00)
H: 4.25
H: 3.40
H: 3.40
H: 3.40
7.80
zona B_2-3 H max: ml. 11,00
filo fabbricato esistente più vicino
3
1
12
8
zona $C_2$3 - non edificata-
parcheggio di P.R.G.

Le distanze in altezza dei fabbricati rispettano il D.M. del 24.01.1986 punto C_2 e C_3 delle Norme Tecniche.


K·K
W·W
Z·Z
J·J
1
7
5
1
1
12
5
1
1
12
1
1
5
10
1

SEZIONI STRADALI rapp. 1:100