


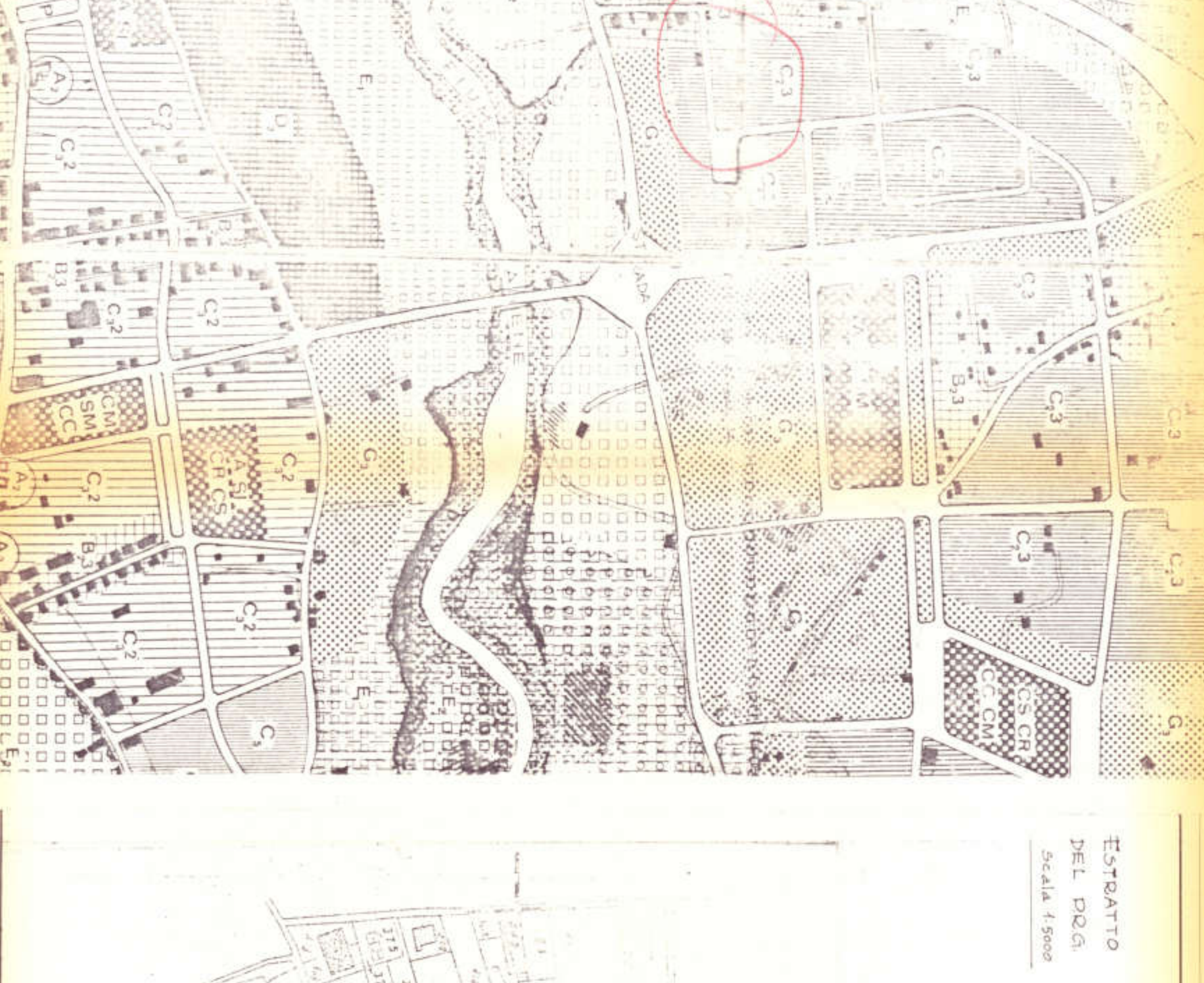
COMUNE DI TIVOLI

COMUNE DI TIVOLI
 APR - 2 FEB 1985
 PROT. N. 3035



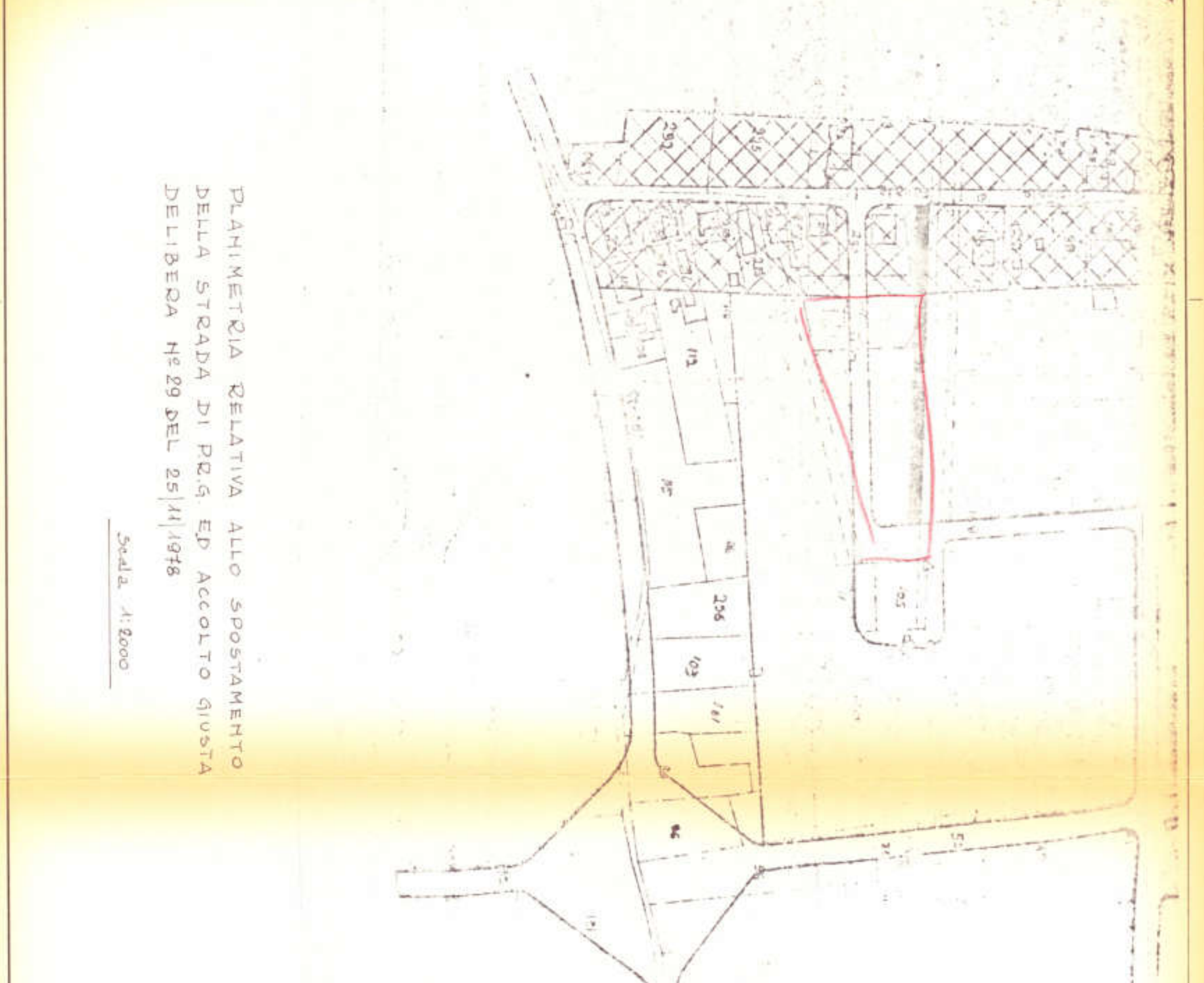
PROGETTO DI
 LOTTIZZAZIONE "PELLEGRINI"

PROGETTISTA
 ING. VALTER PROTÀ
 TAVOLA N° 1
 PLANIMETRIA GENERALE
 E COREOGRAFIA



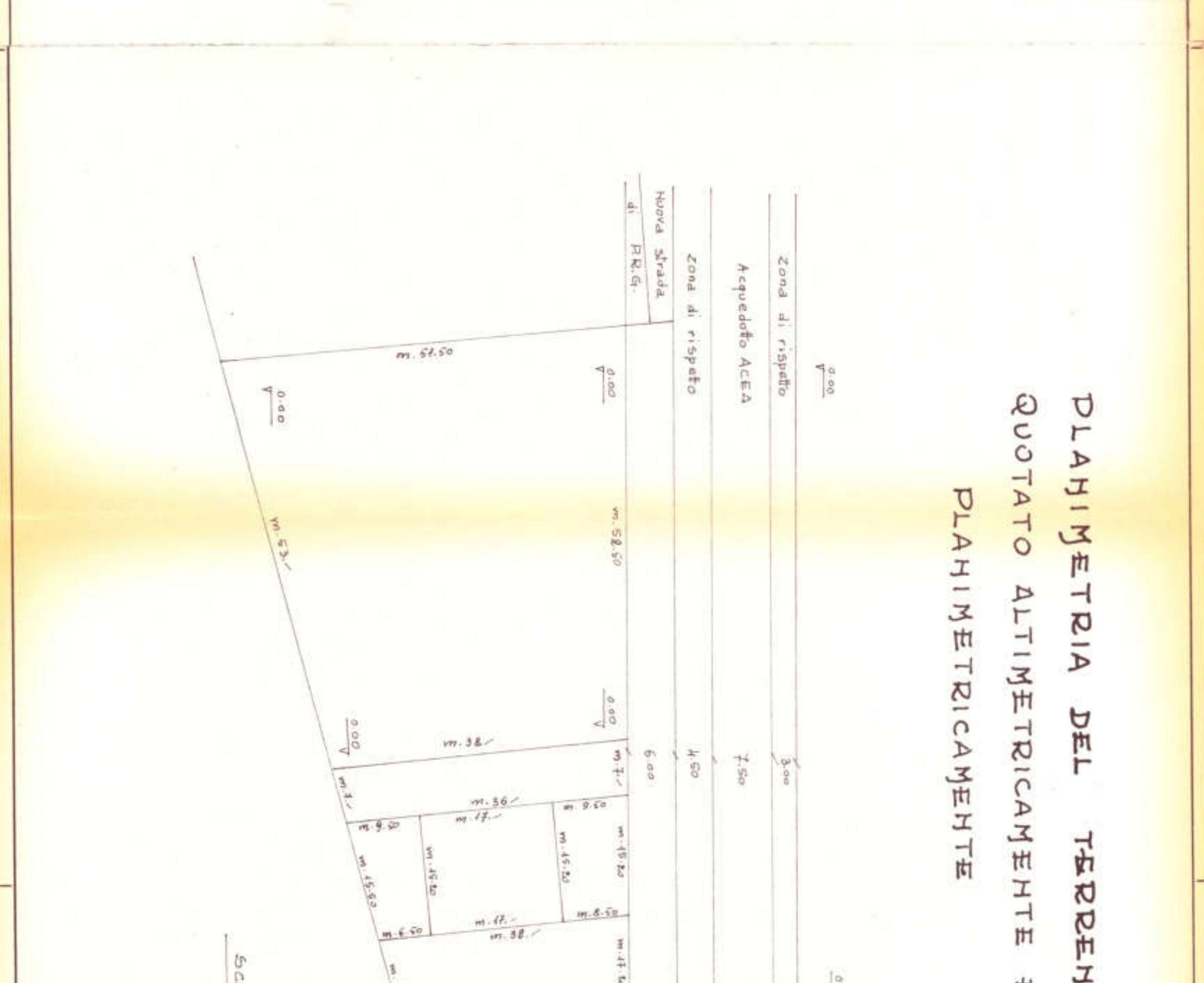
ESTRATTO DEL P.O.G.
 Scala 1:5000

ESTRATTO DEL FOGLIO CATASTALE
 N° 56
 Scala 1:2000

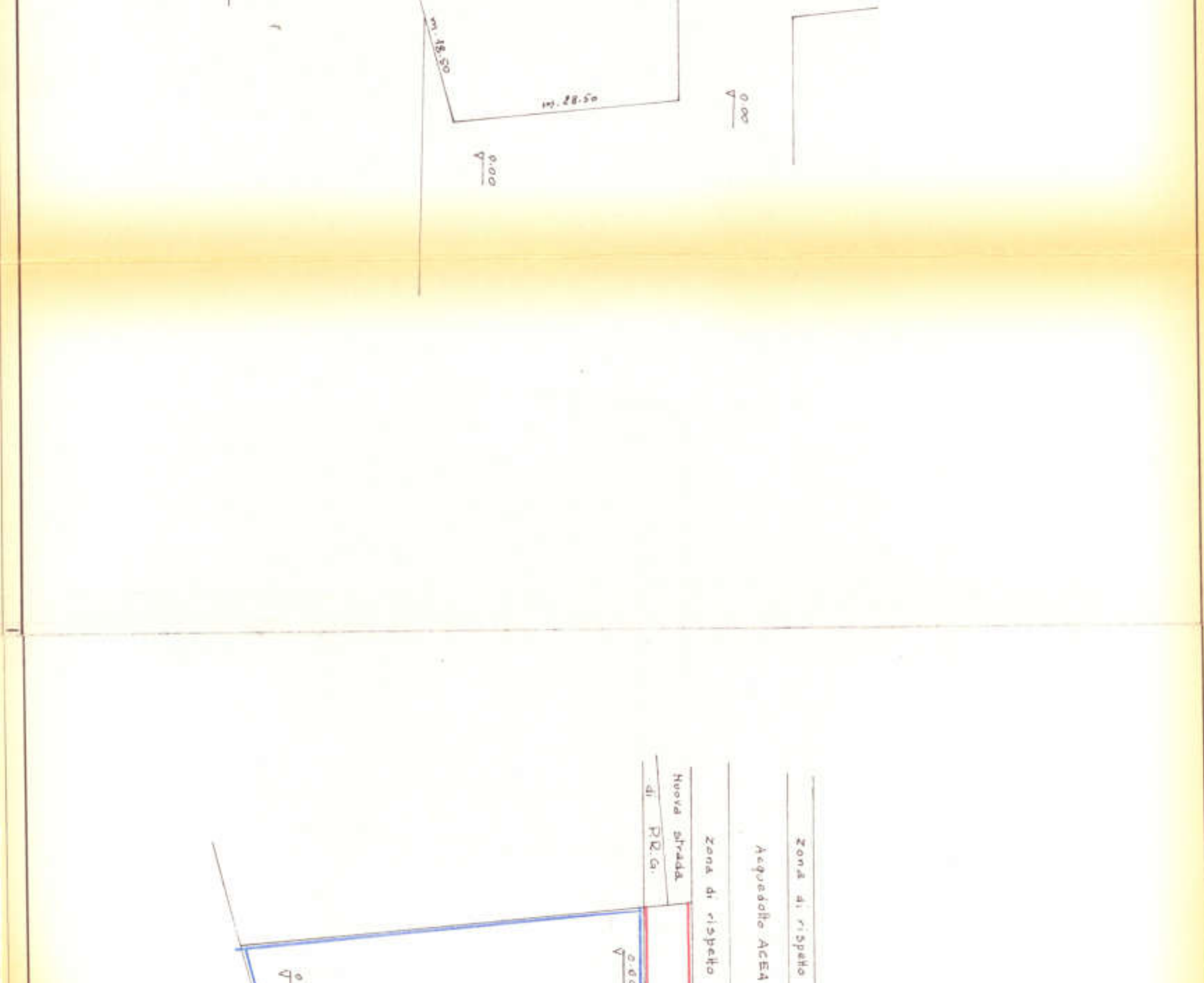


PLANIMETRIA RELATIVA ALLO SPOSTAMENTO
 DELLA STRADA DI P.G. EP ACCOLTO GIUSTA
 DELIBERA N° 29 DEL 25/11/1978
 Scala 1:8000

PLANIMETRIA DEL TERRENO QUOTATO ALTIMETRICAMENTE E PLANIMETRICAMENTE

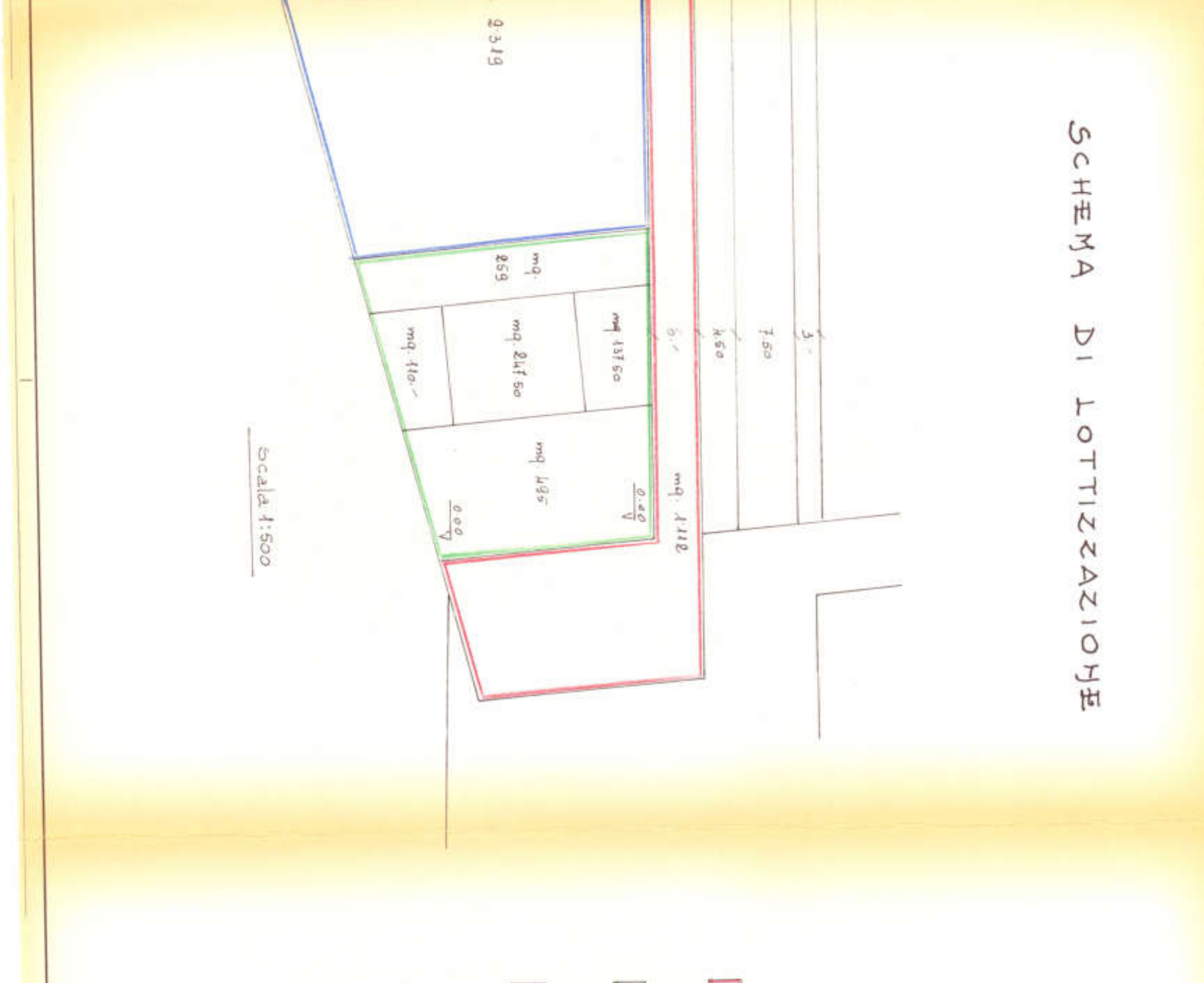


SCHEMA DI LOTTIZZAZIONE



DESTINAZIONE D'USO

LEGENDA



DATI STATISTICI

Superficie particella 106	=	mq 4.670
Superficie superficie destinata a strade e piazzette come da P.O.G.	=	mq 4.112
Superficie fondiaria lorda	=	mq 3.568
Riepilogando avremo:		
Volumetrica ed edificabile	=	mq 2.319 x 2,8
Volumetrica ammissibile	=	mq 2.319 x 2,8
Abitanti insediabili:		
Uomo 1.856 x 3,568	x	NE 59
Superficie parti al 25% della superficie totale secondo il D.M. 8/11/1968 (mq 18.000.000)		
mq 4.848	=	mq 4.848
Dimensione:		
Area pubblica attrezzata	=	mq 9,7 x 55 = mq 533,5
Area pubblica	=	mq 250 x 55 = mq 13.750
Area di cui al D.M. 8/11/1968	=	mq 450 x 55 = mq 24.750
Area residenziale	=	mq 259
Area di cui al D.M. 8/11/1968	=	mq 187
Superficie destinata alla viabilità (mq. 4219-350)	=	mq 2.869
totale	=	mq 1.219
Totale la superficie utilizzabile per l'edificazione		
mq 3.568 - 4.219	=	mq 2.319



PROGETTO DI
 LOTTIZZAZIONE "PELLEGRINI"

PROGETTISTA
 ING. VALTER PROTÀ
 TAVOLA N° 1
 PLANIMETRIA GENERALE
 E COREOGRAFIA